

Comité de Operaciones de Emergencia

(Críticidad en Agua Potable, Riego, Incendios Forestales y Sequía)

Reporte 059

Miércoles, 20 de noviembre de 2024




**EL NUEVO
ECUADOR
RESUELVE**

Ministerio del Ambiente, Agua
y Transición Ecológica



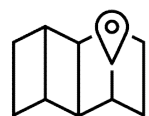
República
del Ecuador

Gobiernos Autónomos Descentralizados Municipales (**GADM**) con problemas en el abastecimiento de agua a la población.



42
GADM
(19%)

PRESENTAN PROBLEMAS DE ABASTECIMIENTO DE AGUA.



38 GADM
(17%)

NO PRESENTAN PROBLEMAS DE ABASTECIMIENTO DE AGUA.



142
GADM
(64%)

NO REPORTAN INFORMACIÓN AL ARCA.

Fuente: Agencia de Regulación y Control del Agua – ARCA (Corte 18 de noviembre de 2024)



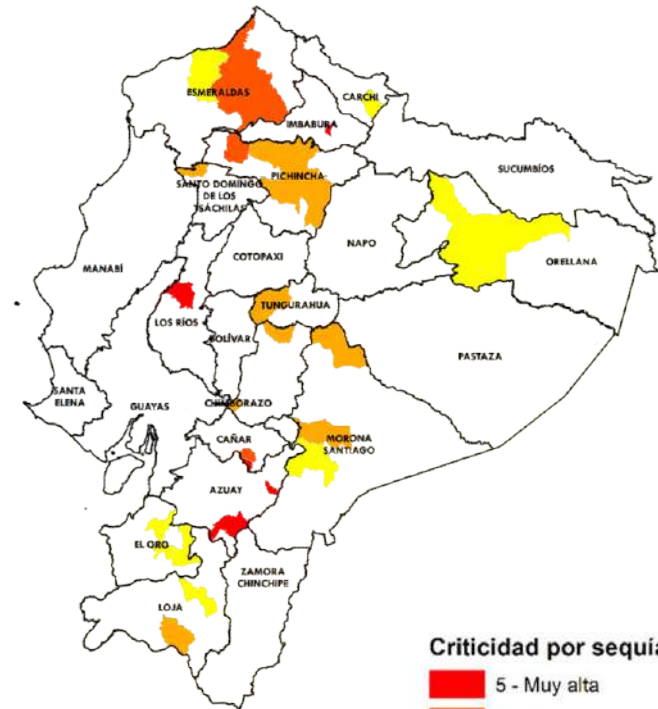
EL NUEVO
ECUADOR
RESUELVE

Ministerio del Ambiente, Agua
y Transición Ecológica

Reporte de los 24 GADM con nivel de criticidad por desabastecimiento de agua potable por SEQUÍA



NÚMERO	CATEGORÍA	CANTÓN
5	Muy alta	<ul style="list-style-type: none"> • ANTONIO ANTE • CHORDELEG • DÉLEG • MOCACHE • NABÓN
3	Alta	<ul style="list-style-type: none"> • BIBLIÁN • ELOY ALFARO • PEDRO VICENTE MALDONADO
8	Media	<ul style="list-style-type: none"> • AMBATO • CALVAS • CUMANDÁ • DISTRITO METROPOLITANO DE QUITO • GUANO • LA CONCORDIA • PALORA • SUCÚA
8	Baja	<ul style="list-style-type: none"> • ATAHUALPA • CATAMAYO • FRANCISCO DE ORELLANA • MONTÚFAR • PASAJE • RIOVERDE • SANTIAGO • ZARUMA
24	GADM	CON NIVEL DE CRITICIDAD POR SEQUÍA



Fuente: Agencia de Regulación y Control del Agua - ARCA

Elaboración: Ministerio del Ambiente, Agua y Transición Ecológica - Dirección de Educación e Información Ambiental e Hídrica para la Transición Ecológica - Dirección de Comunicación Social



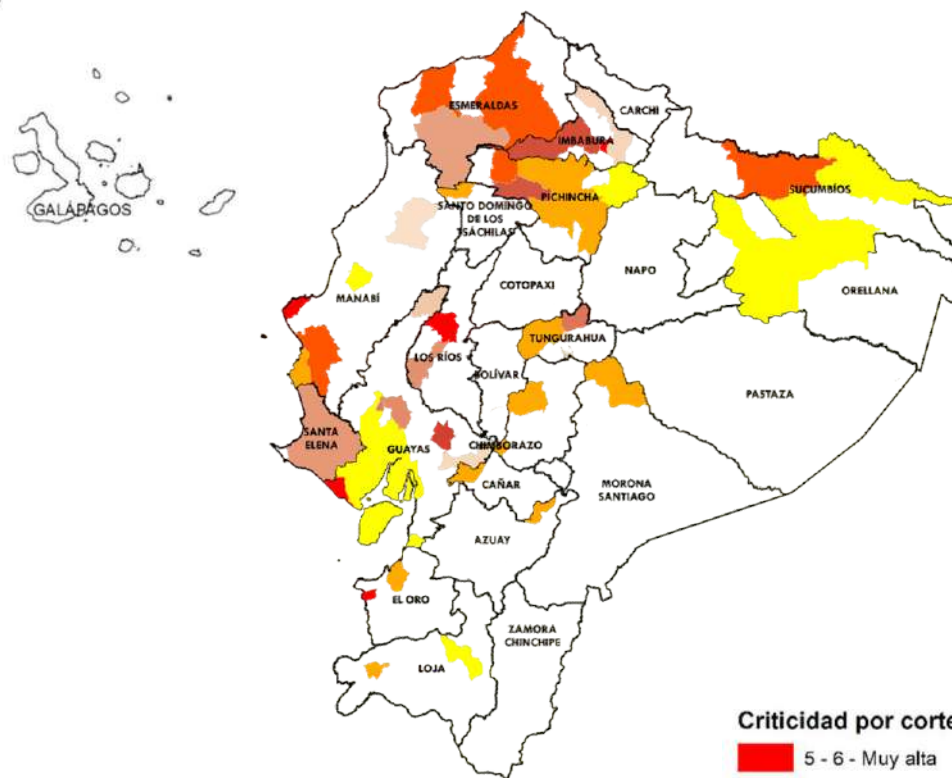
EL NUEVO
Ecuador
RESUELVE

Ministerio del Ambiente, Agua y Transición Ecológica

Reporte de los 26 GADM con desabastecimiento de agua potable por ENERGÍA ELÉCTRICA



NÚMERO	CATEGORÍA	CANTÓN
4	Muy alta	<ul style="list-style-type: none"> PLAYAS ANTONIO ANTE HUAQUILLAS MOCACHE
3	Alta	<ul style="list-style-type: none"> ELOY ALFARO ESMERALDAS PEDRO VICENTE MALDONADO
11	Media	<ul style="list-style-type: none"> AMBATO COLTA CUMANDÁ DISTRITO METROPOLITANO DE QUITO LA CONCORDIA LA TRONCAL MACHALA PALORA PAUTE PINDAL PUERTO LÓPEZ
8	Baja	<ul style="list-style-type: none"> CATAMAYO CAYAMBE FRANCISCO DE ORELLANA GUAYAQUIL ISIDRO AYORA PUTUMAYO SHUSHUFINDI TOSAGUA
26	GADM	CON DESABASTECIMIENTO DE AGUA POTABLE POR ENERGÍA ELÉCTRICA



Fuente: Agencia de Regulación y Control del Agua

Elaboración: Ministerio del Ambiente, Agua y Transición Ecológica - Dirección de Educación e Información Ambiental e Hídrica para la Transición Ecológica - Dirección de Comunicación Social



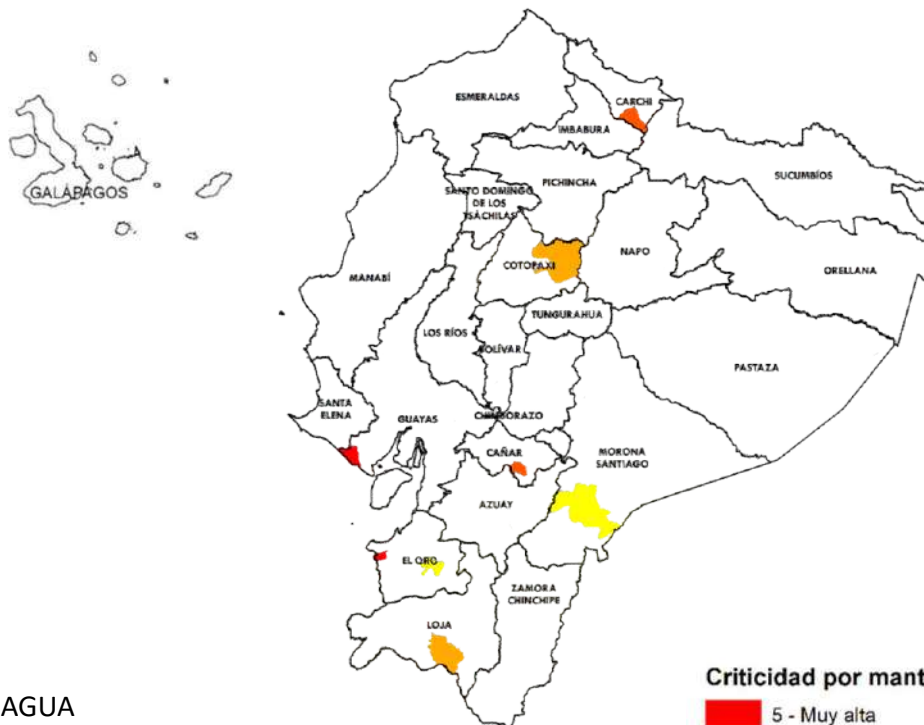
Ministerio del Ambiente, Agua y Transición Ecológica



Reporte de los 8 **GADM** con desabastecimiento de agua potable por **OTROS PROBLEMAS**



NÚMERO	CATEGORÍA	CANTÓN
2	Muy alta	<ul style="list-style-type: none"> PLAYAS HUAQUILLAS
2	Alta	<ul style="list-style-type: none"> BIBLIÁN BOLÍVAR
2	Media	<ul style="list-style-type: none"> CALVAS LATACUNGA
2	Baja	<ul style="list-style-type: none"> ATAHUALPA LIMÓN INDANZA
8	GADM	CON NIVEL DE CRITICIDAD DE AGUA POTABLE POR OTROS PROBLEMAS REPORTADOS



Fuente: Agencia de Regulación y Control del Agua

Elaboración: Ministerio del Ambiente, Agua y Transición Ecológica - Dirección de Educación e Información Ambiental e Hídrica para la Transición Ecológica - Dirección de Comunicación Social



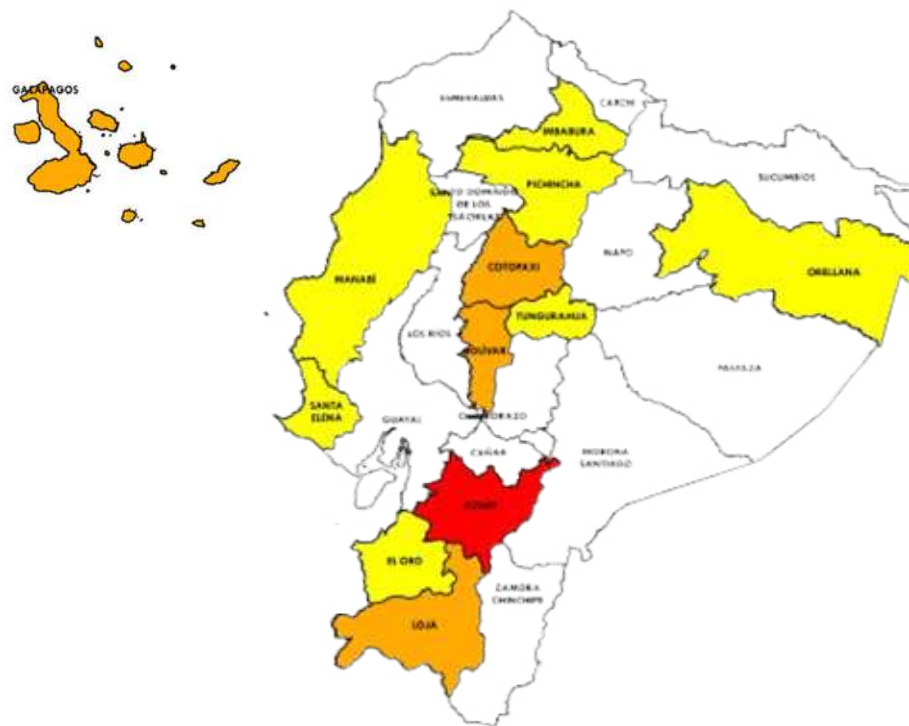
EL NUEVO
ECUADOR
RESUELVE

Ministerio del Ambiente, Agua y Transición Ecológica

Afectaciones Agrícolas por provincia del 01 de julio al 19 de noviembre de 2024 (Sequías + Incendios Forestales)



NÚMERO	CATEGORÍA	PROVINCIA	HECTÁREAS AFECTADAS
1	Alta	<ul style="list-style-type: none"> AZUAY 	28.357,02
4	Media	<ul style="list-style-type: none"> BOLÍVAR COTOPAXI LOJA GALÁPAGOS 	25.043,18
7	Baja	<ul style="list-style-type: none"> ORELLANA TUNGURAHUA EL ORO SANTA ELENA MANABÍ PICHINCHA IMBABURA 	433,5
12	PROVINCIAS CON AFECTACIONES		



Fuente: Ministerio de Agricultura y Ganadería

Elaboración: Ministerio del Ambiente, Agua y Transición Ecológica - Dirección de Educación e Información Ambiental e Hídrica para la Transición Ecológica - Dirección de Comunicación Social



EL NUEVO
Ecuador
RESUELVE

Ministerio del Ambiente, Agua y Transición Ecológica

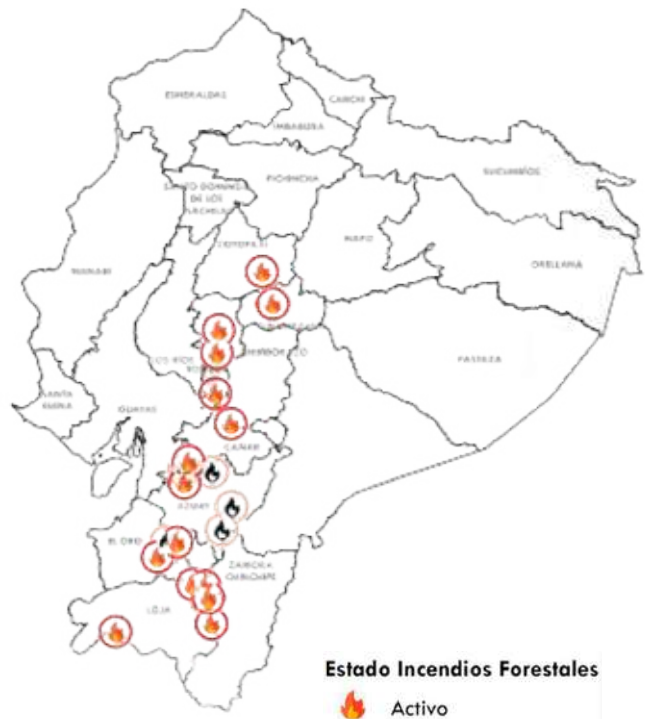
Incendios activos y controlados (Corte 20-noviembre 12:00)

Incendios activos	Incendios controlados
17	06



HECTÁREAS AFECTADAS

11.228,27



Estado Incendios Forestales

- Activo
- Controlado



ACTIVOS

PROVINCIA	CANTÓN
• AZUAY (2)	• CUENCA (2)
• CHIMBORAZO (2)	• CHUNCHI • PALLATANGA
• LOJA (7)	• LOJA (6) • MACARÁ
• EL ORO (2)	• ZARUMA • CHILLA
• BOLÍVAR (3)	• CHILLANES • CHIMBO • GUARANDA
• COTOPAXI (1)	• PUJILI



CONTROLADOS

• AZUAY (4)	• NABÓN • CUENCA (2) • SANTA ISABEL
• GALÁGAPOS (1)	• ISABELA
• EL ORO (1)	• CHILLA

1.832,00

Fuente: Secretaría Nacional de Gestión de Riesgos
Elaboración: Ministerio del Ambiente, Agua y Transición Ecológica - Dirección de Educación e Información Ambiental e Hídrica para la Transición Ecológica - Dirección de Comunicación Social

Criticidad por provincia (Sequía + Incendios + Seguridad Alimentaria)



NÚMERO CATEGORÍA PROVINCIA

4

Alta

- AZUAY
- EL ORO
- MANABÍ
- LOJA

7

Media

- MANABÍ
- PICHINCHA
- IMBABURA
- TUNGURAHUA
- CHIMBORAZO
- ORELLANA
- BOLÍVAR

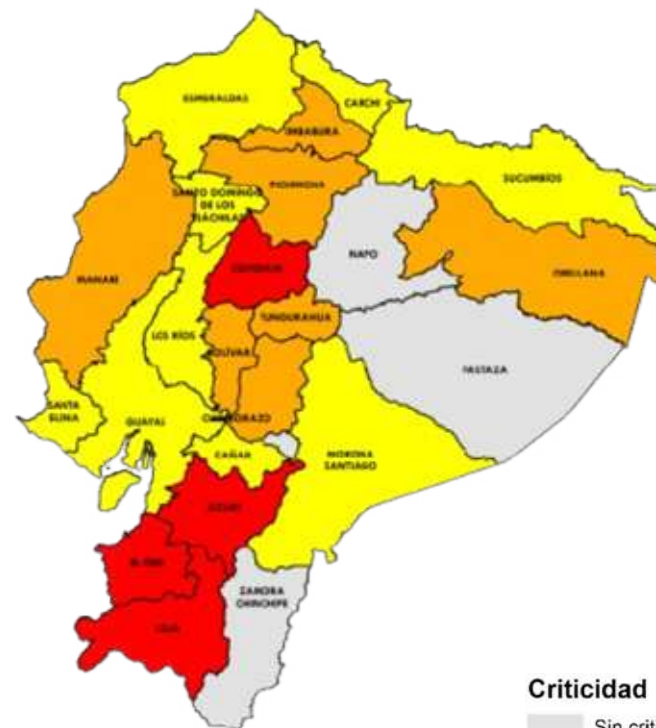
10

Baja

- SANTA ELENA
- GUAYAS
- CARCHI
- ESMERALDAS
- GALÁPAGOS
- LOS RÍOS
- SUCUMBÍOS
- CAÑAR
- MORONA SANTIAGO
- SANTO DOMINGO DE LOS TSÁCHILAS

21

PROVINCIAS
CON AFECTACIONES



Criticidad

- Sin criticidad
- Baja
- Media
- Alta

Fuente: Agencia de Regulación y Control del Agua

Elaboración: Ministerio del Ambiente, Agua y Transición Ecológica - Dirección de Educación e Información Ambiental e Hídrica para la Transición Ecológica - Dirección de Comunicación Social



EL NUEVO
Ecuador
RESUELVE

Ministerio del Ambiente, Agua y Transición Ecológica

Conclusiones: Evento



**GADM
con problemas
abastecimiento
Agua**

24 Sequía
26 Corte de energía
8 Otros problemas



**Provincias
afectadas
Sector Agrícola**

12 más afectadas



**Número
Incendios**

17 Activos
6 Controlados

Provincias afectadas



Sierra: Azuay, Bolívar, Carchi, Chimborazo, Imbabura, Pichincha, Cañar, Loja, Cotopaxi y Tungurahua
Costa: El Oro, Esmeraldas, Guayas, Los Ríos, Manabí, Santa Elena, Santo Domingo de Los Tsáchilas.
Amazonía: Orellana, Morona Santiago y Sucumbíos.

Sierra: Azuay, Bolívar, Cotopaxi, Imbabura, Loja, Pichincha y Tungurahua.
Costa: El Oro, Manabí y Santa Elena.
Amazonía: Orellana.
Insular: Galápagos.

Activo: Azuay (2), Chimborazo (2), Loja (7), El Oro (2), Bolívar (3) y Cotopaxi (1).
Controlado: Azuay (4), El Oro (1) y Galápagos (1).



Azuay, Manabí, El Oro y Loja son las provincias con las 3 variables de criticidad; mientras que, en, Manabí, Imbabura, Bolívar, Chimborazo, Tungurahua, Orellana y Pichincha se presentan 2 de las 3 variables.



EL NUEVO
ECUADOR
RESUELVE

Ministerio del Ambiente, Agua
y Transición Ecológica



EL NUEVO
ECUADOR
RESUELVE

**Ministerio del Ambiente, Agua
y Transición Ecológica**