

Comité de Operaciones de Emergencia

(Críticidad en Agua Potable, Riego, Incendios Forestales y Sequía)

Reporte 057

Lunes, 18 de noviembre de 2024



EL NUEVO
ECUADOR
RESUELVE

Ministerio del Ambiente, Agua
y Transición Ecológica



República
del Ecuador

Gobiernos Autónomos Descentralizados Municipales (**GADM**) con problemas en el abastecimiento de agua a la población.



42 GADM
(19%)

PRESENTAN PROBLEMAS DE ABASTECIMIENTO DE AGUA.



38 GADM
(17%)

NO PRESENTAN PROBLEMAS DE ABASTECIMIENTO DE AGUA.



142 GADM
(64%)

NO REPORTAN INFORMACIÓN AL ARCA.

Fuente: Agencia de Regulación y Control del Agua – ARCA (Corte 18 de noviembre de 2024)



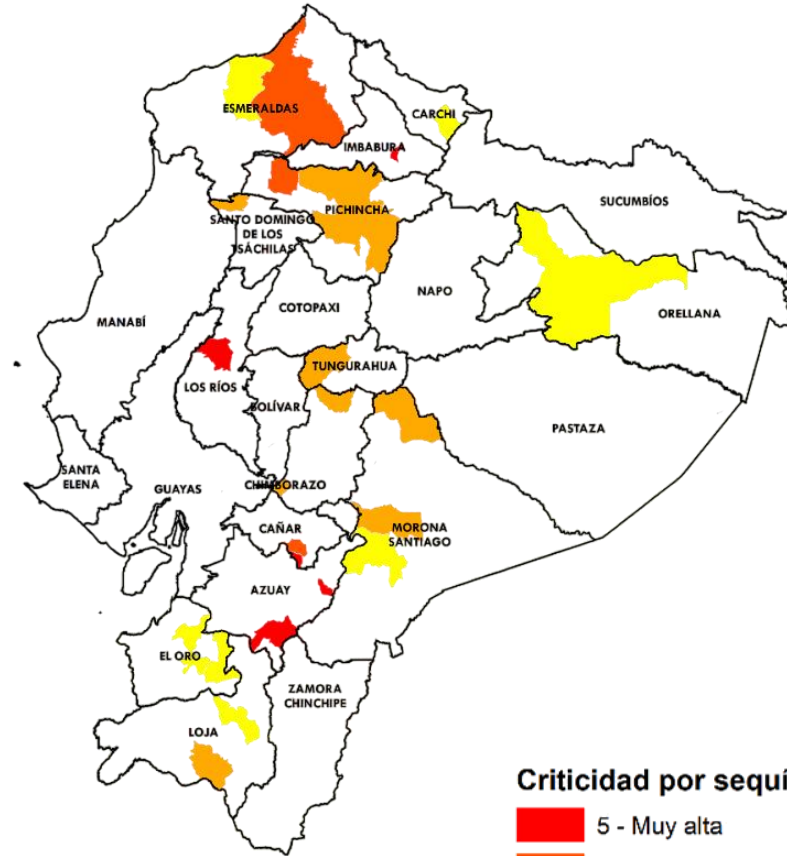
EL NUEVO
ECUADOR
RESUELVE

Ministerio del Ambiente, Agua
y Transición Ecológica

Reporte de los 24 GADM con nivel de criticidad por desabastecimiento de agua potable por SEQUÍA



NÚMERO	CATEGORÍA	CANTÓN
5	Muy alta	<ul style="list-style-type: none"> ANTONIO ANTE CHORDELEG DÉLEG MOCACHE NABÓN
3	Alta	<ul style="list-style-type: none"> BIBLIÁN ELOY ALFARO PEDRO VICENTE MALDONADO
8	Media	<ul style="list-style-type: none"> AMBATO CALVAS CUMANDÁ DISTRITO METROPOLITANO DE QUITO GUANO LA CONCORDIA PALORA SUCÚA
8	Baja	<ul style="list-style-type: none"> ATAHUALPA CATAMAYO FRANCISCO DE ORELLANA MONTÚFAR PASAJE RIOVERDE SANTIAGO ZARUMA
24	GADM	CON NIVEL DE CRITICIDAD POR SEQUÍA



Fuente: Agencia de Regulación y Control del Agua - ARCA

Elaboración: Ministerio del Ambiente, Agua y Transición Ecológica - Dirección de Educación e Información Ambiental e Hídrica para la Transición Ecológica - Dirección de Comunicación Social



Reporte de los 26 GADM con desabastecimiento de agua potable por ENERGÍA ELÉCTRICA



NÚMERO

CATEGORÍA

CANTÓN

4

Muy alta

- PLAYAS
- ANTONIO ANTE
- HUAQUILLAS
- MOCACHE

3

Alta

- ELOY ALFARO
- ESMERALDAS
- PEDRO VICENTE MALDONADO

11

Media

- AMBATO
- COLTA
- CUMANDÁ
- DISTRITO METROPOLITANO DE QUITO
- LA CONCORDIA
- LA TRONCAL
- MACHALA
- PALORA
- PAUTE
- PINDAL
- PUERTO LÓPEZ

8

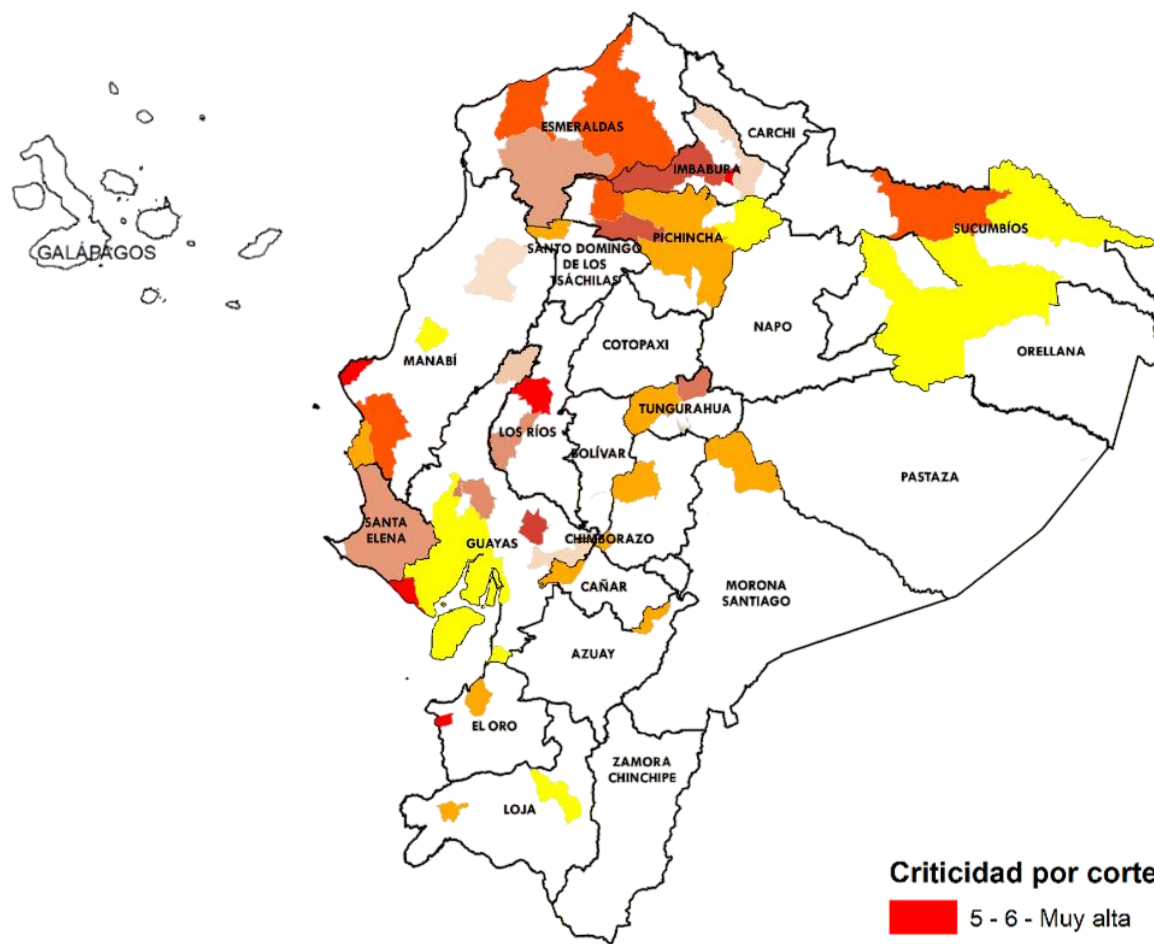
Baja

- CATAMAYO
- CAYAMBE
- FRANCISCO DE ORELLANA
- GUAYAQUIL
- ISIDRO AYORA
- PUTUMAYO
- SHUSHUFINDI
- TOSAGUA

26

GADM

CON DESABASTECIMIENTO DE AGUA POTABLE POR ENERGÍA ELÉCTRICA



Criticidad por cortes de energía

- 5 - 6 - Muy alta
- 4 - Alta
- 3 - Media
- 2 - Baja

Fuente: Agencia de Regulación y Control del Agua

Elaboración: Ministerio del Ambiente, Agua y Transición Ecológica - Dirección de Educación e Información Ambiental e Hídrica para la Transición Ecológica - Dirección de Comunicación Social

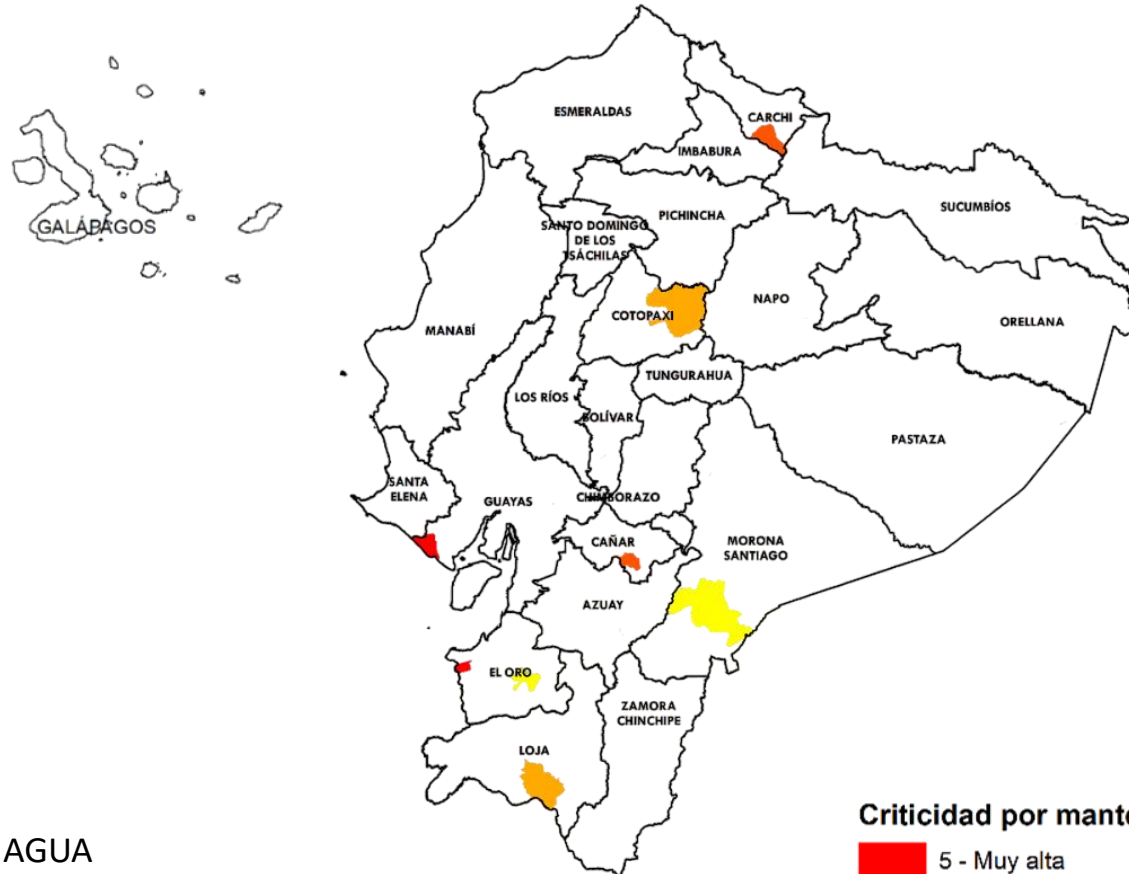


Ministerio del Ambiente, Agua y Transición Ecológica


Reporte de los 8 **GADM** con desabastecimiento de agua potable por **OTROS PROBLEMAS**



NÚMERO	CATEGORÍA	CANTÓN
2	Muy alta	<ul style="list-style-type: none"> PLAYAS HUAQUILLAS
2	Alta	<ul style="list-style-type: none"> BIBLIÁN BOLÍVAR
2	Media	<ul style="list-style-type: none"> CALVAS LATACUNGA
2	Baja	<ul style="list-style-type: none"> ATAHUALPA LIMÓN INDANZA
8	GADM	CON NIVEL DE CRITICIDAD DE AGUA POTABLE POR OTROS PROBLEMAS REPORTADOS



Criticidad por mantenimiento



Fuente: Agencia de Regulación y Control del Agua

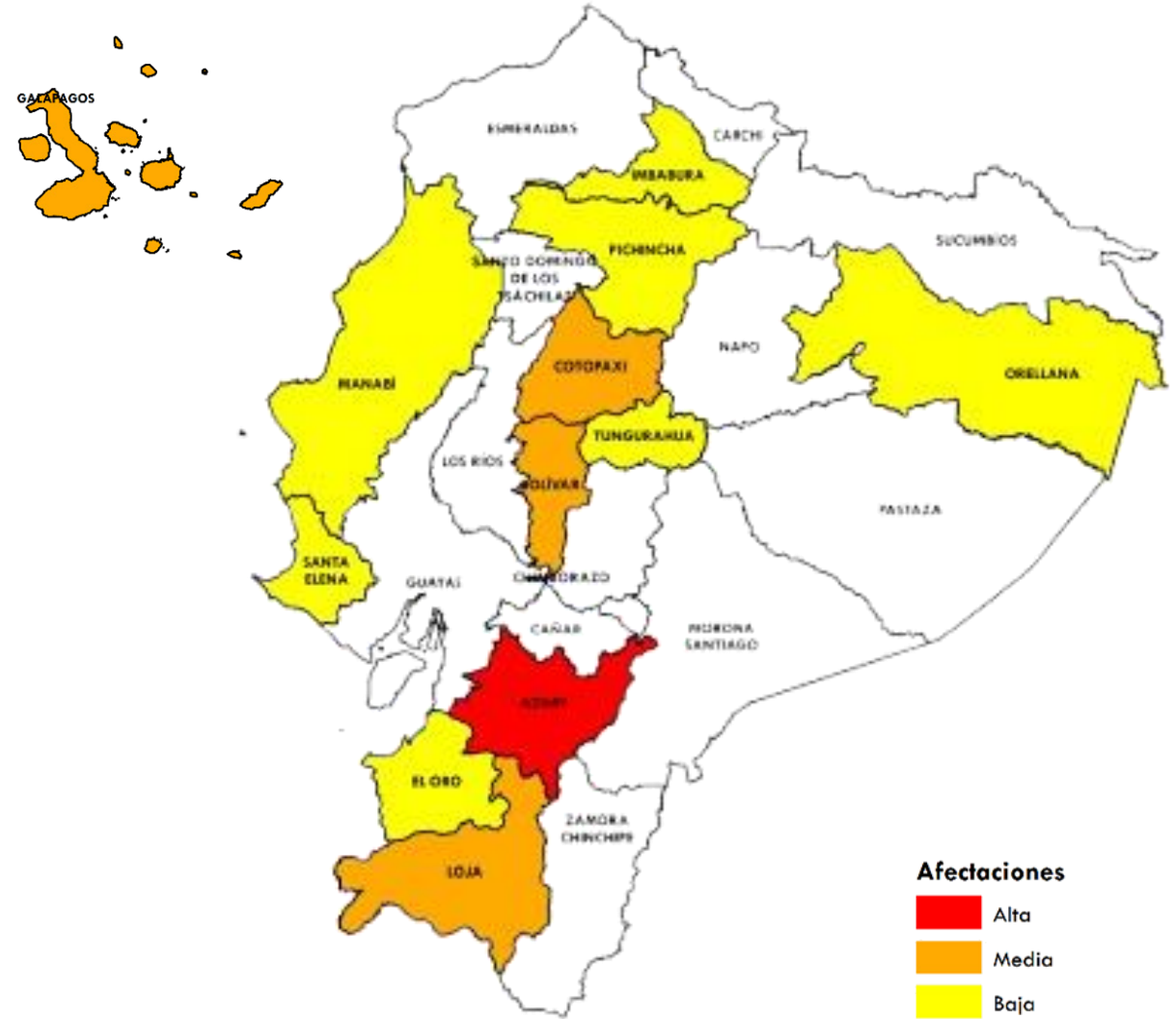
Elaboración: Ministerio del Ambiente, Agua y Transición Ecológica - Dirección de Educación e Información Ambiental e Hídrica para la Transición Ecológica - Dirección de Comunicación Social



Afectaciones Agrícolas por provincia del 01 de julio al 15 de noviembre de 2024 (Sequías + Incendios Forestales)



NÚMERO	CATEGORÍA	PROVINCIA	HECTÁREAS AFECTADAS
1	Alta	<ul style="list-style-type: none"> AZUAY 	28.476,02
4	Media	<ul style="list-style-type: none"> BOLÍVAR COTOPAXI LOJA GALÁPAGOS 	29.657,36
7	Baja	<ul style="list-style-type: none"> ORELLANA TUNGURAHUA EL ORO SANTA ELENA MANABÍ PICHINCHA IMBABURA 	1.033,90
12	PROVINCIAS CON AFECTACIONES		



Fuente: Ministerio de Agricultura y Ganadería

Elaboración: Ministerio del Ambiente, Agua y Transición Ecológica - Dirección de Educación e Información Ambiental e Hídrica para la Transición Ecológica - Dirección de Comunicación Social



Incendios activos y controlados (Corte 18-noviembre 16:00)

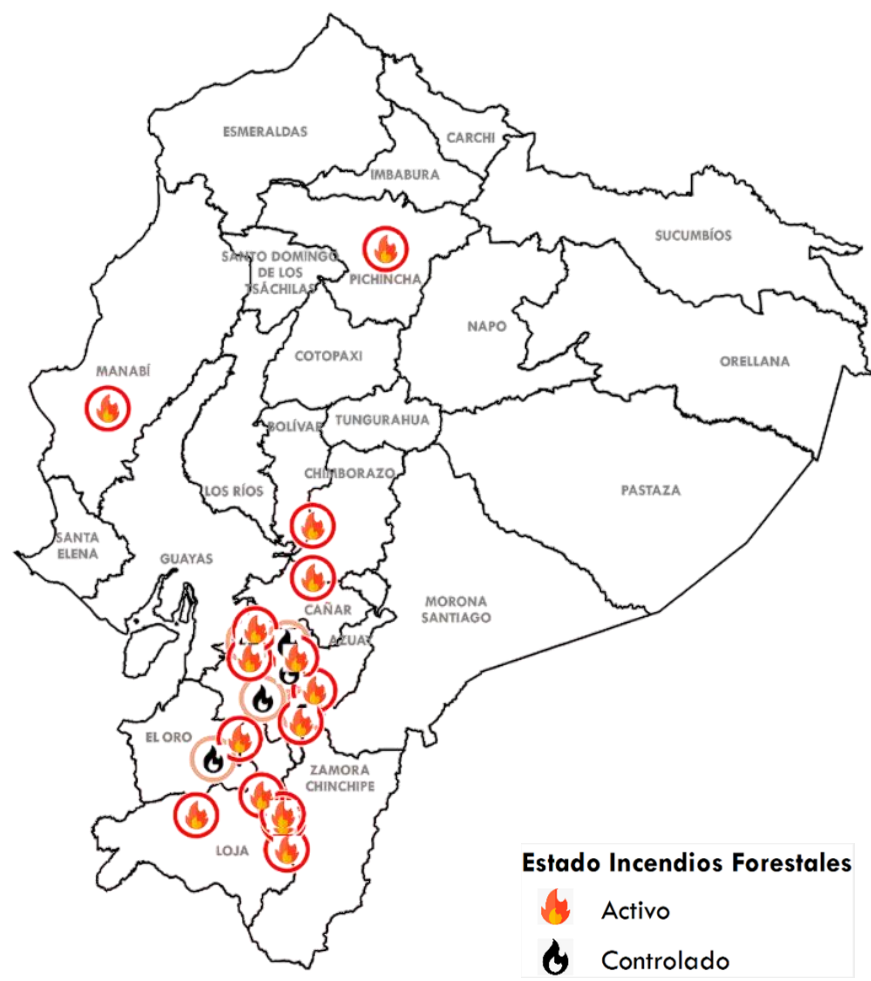


Incendios activos	Incendios controlados
15	08



HECTÁREAS AFECTADAS

8.342,03



Estado Incendios Forestales

- Activo
- Controlado

PROVINCIA	CANTÓN
• AZUAY (5)	• CUENCA (4) • NABON
• CHIMBORAZO (2)	• CHUNCHI • PALLATANGA
• LOJA (5)	• LOJA (4) • PALTAS
• EL ORO (1)	• ZARUMA
• MANABI (1)	• SANTA ANA
• PICHINCHA (1)	• QUITO



ACTIVOS



CONTROLADOS

• AZUAY (5)	• NABÓN • CUENCA (3) • SANTA ISABEL
• GALÁGAPOS	• ISABELA
• LOJA	• LOJA

3.488,53

Criticidad por provincia (Sequía + Incendios + Seguridad Alimentaria)



NÚMERO

CATEGORÍA

PROVINCIA

5

Alta

- AZUAY
- EL ORO
- MANABÍ
- PICHINCHA
- LOJA

5

Media

- IMBABURA
- TUNGURAHUA
- CHIMBORAZO
- ORELLANA
- COTOPAXI

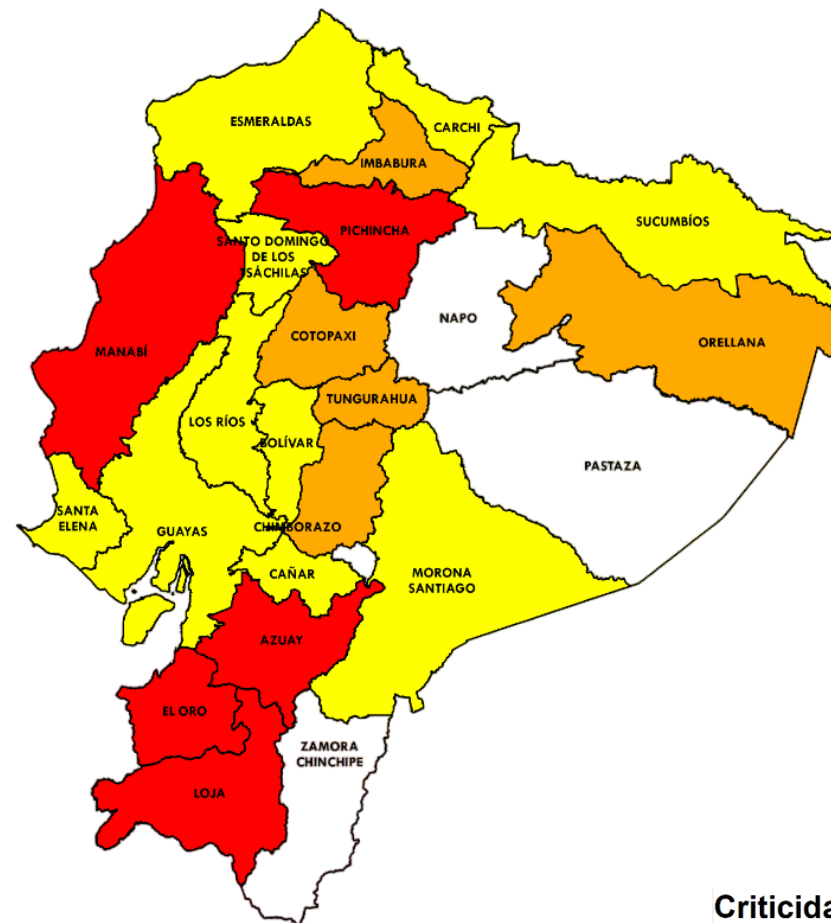
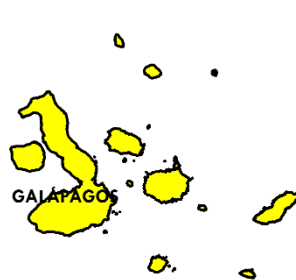
11

Baja

- BOLÍVAR
- SANTA ELENA
- GUAYAS
- CARCHI
- ESMERALDAS
- GALÁPAGOS
- LOS RÍOS
- SUCUMBÍOS
- CAÑAR
- MORONA SANTIAGO
- SANTO DOMINGO DE LOS TSÁCHILAS

21

PROVINCIAS
CON AFECTACIONES



Criticidad

- Sin criticidad
- Baja
- Media
- Alta

Fuente: Agencia de Regulación y Control del Agua

Elaboración: Ministerio del Ambiente, Agua y Transición Ecológica - Dirección de Educación e Información Ambiental e Hídrica para la Transición Ecológica - Dirección de Comunicación Social



Ministerio del Ambiente, Agua y Transición Ecológica



Evento

Provincias afectadas



GADM con problemas abastecimiento Agua

24 Sequía
26 Corte de energía
8 Otros problemas

Sierra: Azuay, Bolívar, Carchi, Chimborazo, Imbabura, Pichincha, Cañar, Loja, Cotopaxi y Tungurahua
Costa: El Oro, Esmeraldas, Guayas, Los Ríos, Manabí, Santa Elena, Santo Domingo de Los Tsáchilas.
Amazonía: Orellana, Morona Santiago y Sucumbíos.



Provincias afectadas Sector Agrícola

12 más afectadas

Sierra: Azuay, Bolívar, Cotopaxi, Imbabura, Loja, Pichincha y Tungurahua.
Costa: El Oro, Manabí y Santa Elena.
Amazonía: Orellana.
Insular: Galápagos.



Número Incendios

15 Activos
8 Controlados

Activo: Azuay (5), Chimborazo (2), Loja (5), El Oro (1), Manabí (1) y Pichincha (1).
Controlado: Azuay (5), El Oro, Galápagos y Loja.



Azuay, Manabí, El Oro, Pichincha y Loja son las provincias con las **3** variables de criticidad; mientras que, en, **Imbabura, Chimborazo, Tungurahua, Orellana y Cotopaxi** se presentan **2** de las **3** variables.





EL NUEVO
ECUADOR
RESUELVE

**Ministerio del Ambiente, Agua
y Transición Ecológica**